




















LEYENDA RED DE ABAST. AGUA	LEYENDA RED DE SANIAMIENTO	LEYENDA RED ELECTRICA	LEYENDA PAVIMENTACION
 ARQUETA CON LLAVE DE CORTE	 FOSA SEPTICA	 CENTRO DE TRANSFORMACION	 ASPHALTO
 POZO CON LLAVE DE CORTE	 POZO DE REGISTRO	 LUVINARIA	 HORMIGON
 DEPOSITO	 SUMIDERO SIFONICO	 CONDUCCIONES ELEC. ALTA TENSION	 HORMIGON DETERIORADO
 BOCA DE RIEGO	 FUTURA CANALIZACION	 CONDUCCIONES ELEC. BAJA TENSION	 EMPEDRADO
 CANALIZACION PARA ABASTECIMIENTO	 CANALIZACION AGUA RESIDUALES		 SIN PAVIMENTAR

MAYO 2026

I-1

ESCALA 1: 2000

**MODIFICACIÓN PUNTUAL DE
LA DELIMITACIÓN DE SUELO URBANO DE BELVER DE LOS MONTES
RECLASIFICACIÓN DE SUELO RÚSTICO COMÚN
A SUELO URBANO CONSOLIDADO**
PARCELA 13, POLÍGONO 1

Plano de Información
Plano de Servicios Urbanísticos actuales

PROPIEDAD:
D. Pablo González de Castro

ARQUITECTO
D. Germán Panero Hernández

Notas:

El presente documento es copia de su original. Su uso total o parcial, sin autorización expresa de sus autores quedando en todo caso prohibida cualquier modificación unilateral del mismo.